



Prezydent Miasta Lublin

ul. Wieniawska 14, 20-071 Lublin, tel.: +48 81 466 2300, fax: +48 81 466 2301
ePUAP: /UMLublin/SkrytkaESP,www.um.lublin.eu



PL-PF-I.6721.18.2021
PL-PF-I.6721.19.2021
PL-PF-I.6721.20.2021

Lublin, dnia 17 stycznia 2024 r.

Rada i Zarząd Dzielnicy Kalinowszczyzna
ul. F. Kleeberga 12a, 20-243 Lublin

Rada i Zarząd Dzielnicy Śródmieście
ul. Królewska 3, 20-109 Lublin

Rada i Zarząd Dzielnicy Zemborzyce
ul. Krężnicka 156, 20-518 Lublin

INFORMACJA

**o wyłożeniu do publicznego wglądu projektów miejscowych planów zagospodarowania przestrzennego miasta Lublin - obszary przestrzeni publicznych w obszarach:
Park Kalinowszczyzna,
Bulwar wzdłuż rzeki Bystrzycy - fragment w rejonie alei J. Piłsudskiego i ul. Muzycznej
oraz Las Stary Gaj
wraz z prognozami oddziaływania na środowisko**

Na podstawie uchwały Nr 1073/XXXIV/2021 Rady Miasta Lublin z dnia 16 grudnia 2021 r. w sprawie przystąpienia do sporządzenia miejscowych planów zagospodarowania przestrzennego miasta Lublin - obszary przestrzeni publicznych dla obszarów: **Park Kalinowszczyzna, Bulwar wzdłuż rzeki Bystrzycy - fragment w rejonie alei J. Piłsudskiego i ul. Muzycznej oraz Las Stary Gaj** w granicach oznaczonych na załącznikach graficznych, informuję, że:


Projekty planów wraz z prognozami oddziaływania na środowisko udostępnione będą w dniach **od 5 lutego 2024 r. do 28 lutego 2024 r. w godzinach od 8.00 do 15.00** oraz dodatkowo **w dniu 19 lutego 2024 r. w godzinach od 8.00 do 17.00** w siedzibie Urzędu Miasta Lublin, Wydział Planowania, ul. Wieniawska 14, XI piętro, pokój nr 1111, **jak również na stronach internetowych Biuletynu Informacji Publicznej UM Lublin w zakładce planowanie przestrzenne.**

Dyskusja publiczna nad przyjętymi w projektach rozwiązaniami dotyczącymi planów miejscowych odbędzie się **w dniu 12 lutego 2024 r. o godzinie 14.00 w Ratuszu, Plac Króla Władysława Łokietka 1, parter - sala nr 2.**

Chęć wzięcia udziału w dyskusji publicznej proszę zgłosić telefonicznie pod nr tel. 81 466 2300 lub na adres e-mail: planowanie@lublin.eu do dnia 9 lutego 2024 r.

Zgodnie z art. 18 ust. 1 ustawy o planowaniu i zagospodarowaniu przestrzennym oraz art. 39 ust. 1 ustawy o udostępnianiu informacji o środowisku i jego ochronie, udziale społeczeństwa w ochronie środowiska oraz o ocenach oddziaływania na środowisko, każdy kto kwestionuje ustalenia przyjęte w projekcie planu miejscowego oraz w prognozie oddziaływania na środowisko może wnieść uwagi.

Uwagi należy składać na piśmie lub drogą elektroniczną (**na formularzu**) do Prezydenta Miasta Lublin, Plac Króla Władysława Łokietka 1, 20-109 Lublin, e-mail: planowanie@lublin.eu, ePUAP: /UMLublin/SkrytkaESP lub za pośrednictwem portalu partycypacyjnego e-usług - planowanie przestrzenne: <https://decyduje.lublin.eu/pl/>



w nieprzekraczalnym terminie do dnia 15 marca 2024 r. Składający uwagę podaje swoje imię i nazwisko albo nazwę oraz adres zamieszkania albo siedziby oraz adres poczty elektronicznej, o ile taki posiada, a także wskazuje, czy jest właścicielem lub użytkownikiem wieczystym nieruchomości objętej uwagą, oraz może podać dodatkowe dane do kontaktu takie jak adres do korespondencji lub numer telefonu. Formularz dostępny jest w Biuletynie Informacji Publicznej UM Lublin w zakładce: **E-Urząd - Opisy usług - Wydział Planowania - Pismo dotyczące aktu planowania przestrzennego (wniosek/uwaga)**.

Prezydent Miasta Lublin

dr Krzysztof Żuk

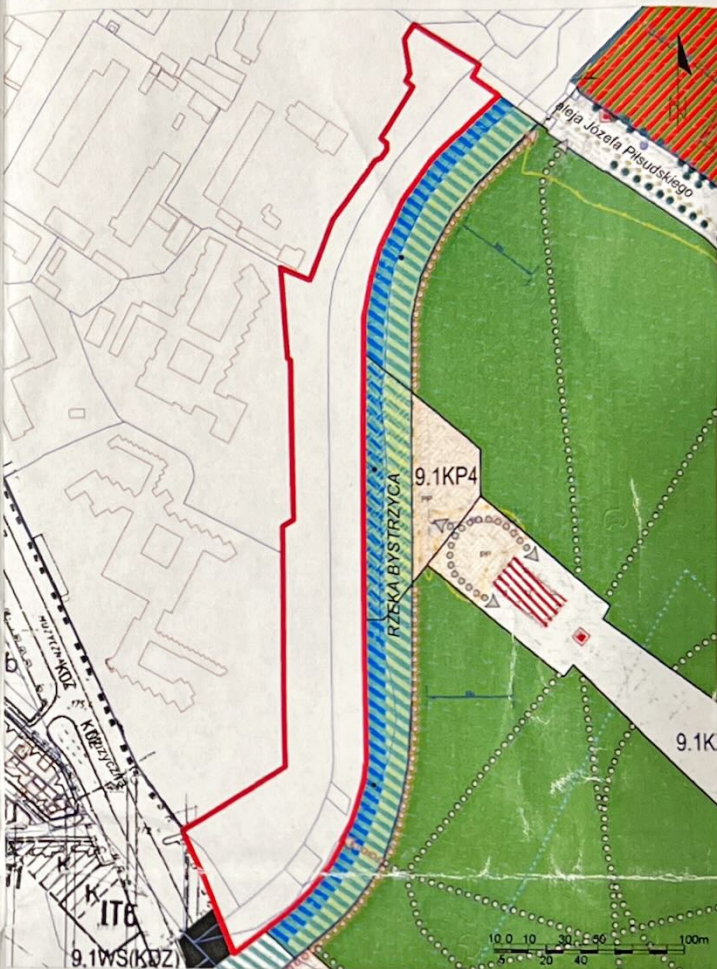
Załącznik: 1.

OBSZAR V - PARK KALINOWSZCZYNA



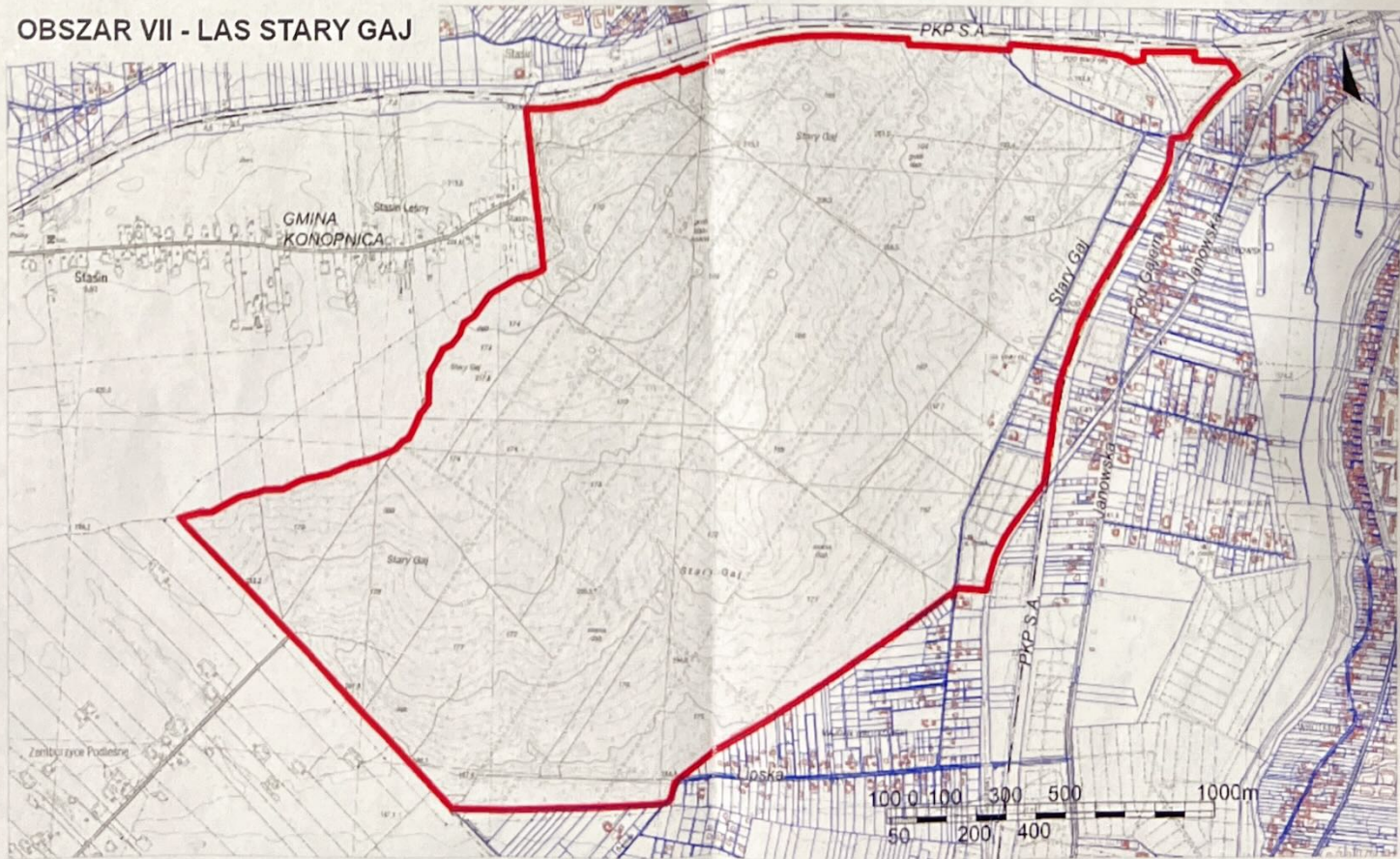
— granica obszaru objętego przystąpieniem do sporządzenia miejscowego planu zagospodarowania przestrzennego - Park Kalinowszczyzna

OBSZAR VI - BULWAR WZDŁUŻ RZeki BYSTRZYCY - FRAGMENT W REJONIE ALEI JÓZEFA PIŁSUDSKIEGO I ULICY MUZYCZNEJ



— granica obszaru objętego przystąpieniem do sporządzenia miejscowego planu zagospodarowania przestrzennego - Bulwar wzdłuż rzeki Bystrzycy - fragment w rejonie alei Józefa Piłsudskiego i ulicy Muzycznej

OBSZAR VII - LAS STARY GAJ



— granica obszaru objętego przystąpieniem do sporządzenia miejscowego planu zagospodarowania przestrzennego - Las Stary Gaj