




PROPOZYCJA PRZEBIEGU ŚCIEŻEK ROWEROWYCH - DZ. SŁAWIN



MAPA SKALA 1: 10 000 (na bazie mapy z 2001, z odrębnymi częściowymi uzupełnieniami)

OPIS

Istniejące lub w budowie:

-  ścieżki rowerowe
-  drogi serwisowe lub inne o małym natężeniu ruchu wykorzystywane dla celów rowerowych
-  chodniki, podjazdy niepełniające wymagań dróg rowerowych, ale wykorzystywane do tego celu

Istotne dla systemu komunikacji rowerowej - powinny powstać w latach 2015-2017:

-  ścieżki rowerowe
-  drogi serwisowe itp.

Istotne dla systemu komunikacji rowerowej – budowa po roku 2017:

-  ścieżki rowerowe

Sporządził:

Przewodniczący Zarządu
Dzielnicy Sławin

Radosław Osiak
Radosław Osiak

22-08-2014